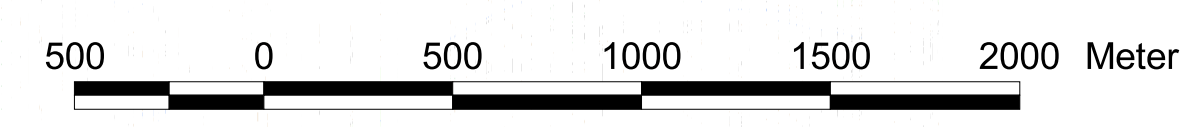






- Flächen zum Schutz, zur Pflege und zur Entwicklung von Natur und Landschaft
- Flächen mit besonderer Bedeutung für den Arten- und Biotopschutz
 - nach §32 NatSchG und Waldbiotopkartierung kartierte Biotope
 - nach §32 NatSchG und Waldbiotopkartierung kartierte Hecken
 - Flächen mit besonderer Bedeutung für den Gewässerschutz
 - Flächen mit besonderer Bedeutung für den Grundwasserschutz (ergiebige Grundwasservorkommen, hohe Verschmutzungsempfindlichkeit) und den Trinkwasserschutz (Wasserschutzzone I und II)
 - Flächen mit besonderer Bedeutung für den Bodenschutz (Erosionsschutz)
 - Flächen mit hoher natürlicher Ertragsfähigkeit (landwirtschaftliche Vorrangflächen)
 - Flächen mit besonderer Bedeutung für die Rohstofficherung (schutzbedürftige Bereiche für den Abbau / Bereiche zur Sicherung von Rohstoffvorkommen nach Regionalplan)
 - Flächen mit besonderer Bedeutung für die Erholungsvorsorge
 - Flächen mit besonderer Bedeutung für den Schutz des Landschaftsbildes
 - ➔ siedlungsklimatisch bedeutsame Leitbahn für Kaltluftabfluss und Frischluftströmung
- Geplante Bau- und Verkehrsflächen
- Baugebiete
 - Straßenbau
 - Fließgewässer
 - Gemeindegebietsgrenze



 Verwaltungsgemeinschaft Bad Saulgau / Herbertingen	
Landschaftsplan Bad Saulgau / Herbertingen	
10 Landschaftsplanerisches Leitbild	
 Josef Grom Dipl.-Biologe Büro für Landschaftsökologie	Entworfen: Flurina Guth Gezeichnet: Flurina Guth Geprüft: Josef Grom
88499 Altheim - Vogelsangweg 22 · Tel. (07371) 96 53 75 Altheim, Januar 2011	